


RESUMEN DE HABITANTES POR UNIDADES POBLACIONALES (HASTA: 30/06/2023)

| Entidad Colectiva - Entidad Singular | Varones | Mujeres | Total | % Varones | % Mujeres |
|--------------------------------------|---------|---------|-------|-----------|-----------|
| - 1 ALMACIGOS (LOS) | 125 | 121 | 246 | 50,81 | 49,19 |
| - 2 AQUAMARINA | 11 | 10 | 21 | 52,38 | 47,62 |
| - 3 ARGUINEGUIN | 1226 | 1145 | 2371 | 51,71 | 48,29 |
| - 45 BALITO | 192 | 213 | 405 | 47,41 | 52,59 |
| - 46 BARRANCO DEL CURA | 57 | 36 | 93 | 61,29 | 38,71 |
| - 4 BARRANQUILLO ANDRES | 60 | 52 | 112 | 53,57 | 46,43 |
| - 5 BURRILLAS (LAS) | 24 | 30 | 54 | 44,44 | 55,56 |
| - 6 CAIDERO (EL) | 22 | 16 | 38 | 57,89 | 42,11 |
| - 48 CANARIOS I | 52 | 66 | 118 | 44,07 | 55,93 |
| - 49 CANARIOS II,III,IV Y V | 303 | 296 | 599 | 50,58 | 49,42 |
| - 9 CASAS BLANCAS | 14 | 15 | 29 | 48,28 | 51,72 |
| - 10 CASAS DE VENEGUERA | 76 | 72 | 148 | 51,35 | 48,65 |
| - 11 CASILLAS (LAS) | 36 | 30 | 66 | 54,55 | 45,45 |
| - 12 CERCADO (EL) | 93 | 100 | 193 | 48,19 | 51,81 |
| - 43 CHARCA (LA) | 13 | 12 | 25 | 52,00 | 48,00 |
| - 50 CORNISA DEL SUROESTE | 3016 | 3085 | 6101 | 49,43 | 50,57 |
| - 51 CORTADORES DE PUERTO RICO | 738 | 651 | 1389 | 53,13 | 46,87 |
| - 15 FILIPINAS (LAS) | 66 | 52 | 118 | 55,93 | 44,07 |
| - 16 HORNILLO (EL) | 63 | 67 | 130 | 48,46 | 51,54 |
| - 17 HORNO (EL) | 161 | 150 | 311 | 51,77 | 48,23 |
| - 18 HORNO DE LA TEJA | 17 | 13 | 30 | 56,67 | 43,33 |
| - 19 HUMBRIDILLA (LA) | 60 | 61 | 121 | 49,59 | 50,41 |
| - 21 LLANOS (LOS) | 34 | 32 | 66 | 51,52 | 48,48 |
| - 20 LOMOQUIEBRE | 236 | 224 | 460 | 51,30 | 48,70 |
| - 22 MOGAN | 807 | 831 | 1638 | 49,27 | 50,73 |
| - 23 MOLINO DE VIENTO (EL) | 65 | 66 | 131 | 49,62 | 50,38 |
| - 54 MORRO DEL GUINCHO | 23 | 23 | 46 | 50,00 | 50,00 |
| - 24 NAVARROS (LOS) | 29 | 20 | 49 | 59,18 | 40,82 |
| - 25 PALMITO (EL) | 57 | 51 | 108 | 52,78 | 47,22 |
| - 26 PASITOS (LOS) | 114 | 115 | 229 | 49,78 | 50,22 |
| - 27 PATALAVACA | 81 | 95 | 176 | 46,02 | 53,98 |
| - 28 PEÑONES (LOS) | 31 | 38 | 69 | 44,93 | 55,07 |
| - 29 PIE DE LA CUESTA | 10 | 5 | 15 | 66,67 | 33,33 |
| - 30 PLATERO | 23 | 33 | 56 | 41,07 | 58,93 |
| - 31 PLAYA DE MOGAN | 406 | 348 | 754 | 53,85 | 46,15 |
| - 32 PLAYA DE TAURO (LA) | 27 | 16 | 43 | 62,79 | 37,21 |
| - 52 PLAYA DE VENEGUERA (LA) | 1 | 0 | 1 | 100,00 | 0,00 |
| - 34 PLAYA DEL CURA (LA) | 411 | 377 | 788 | 52,16 | 47,84 |
| - 35 PUEBLO DE TAURO | 220 | 209 | 429 | 51,28 | 48,72 |
| - 36 PUERTO RICO | 2529 | 2204 | 4733 | 53,43 | 46,57 |
| - 42 SAO (EL) | 43 | 37 | 80 | 53,75 | 46,25 |
| - 38 SORIA | 41 | 35 | 76 | 53,95 | 46,05 |
| - 39 TABAIBALES | 2 | 0 | 2 | 100,00 | 0,00 |



8006754aa91603185ef07e72330b0a15k



8006754aa91603185ef07e72330b0a15K

| Entidad Colectiva - Entidad Singular | Varones | Mujeres | Total | % Varones | % Mujeres |
|--------------------------------------|--------------|--------------|--------------|--------------|--------------|
| - 40 TAURITO | 78 | 75 | 153 | 50,98 | 49,02 |
| - 44 VENTO (EL) | 43 | 30 | 73 | 58,90 | 41,10 |
| - 41 VERGA (LA) | 5 | 9 | 14 | 35,71 | 64,29 |
| - 53 VISTILLA (LA) | 69 | 44 | 113 | 61,06 | 38,94 |
| Totales | 11810 | 11210 | 23020 | 51,30 | 48,70 |



RESUMEN DE HABITANTES POR UNIDADES POBLACIONALES (HASTA: 30/06/2023)

| Entidad Colectiva: | | Entidad Singular: 1 ALMACIGOS (LOS) | | | | |
|--------------------|----------|-------------------------------------|---------|-------|-----------|-----------|
| Núcleo | Nº Hojas | Varones | Mujeres | Total | % Varones | % Mujeres |
| 1 ALMACIGOS (LOS) | 186 | 125 | 121 | 246 | 50,81 | 49,19 |
| Totales | 186 | 125 | 121 | 246 | 50,81 | 49,19 |




8006754aa91603185ef07e72330b0a15K



RESUMEN DE HABITANTES POR UNIDADES POBLACIONALES (HASTA: 30/06/2023)

| Entidad Colectiva: | | Entidad Singular: 2 AQUAMARINA | | | | |
|--------------------|----------|--------------------------------|---------|-------|-----------|-----------|
| Núcleo | Nº Hojas | Varones | Mujeres | Total | % Varones | % Mujeres |
| 1 AQUAMARINA | 94 | 11 | 10 | 21 | 52,38 | 47,62 |
| Totales | 94 | 11 | 10 | 21 | 52,38 | 47,62 |




8006754aa91603185ef07e72330b0a15K



RESUMEN DE HABITANTES POR UNIDADES POBLACIONALES (HASTA: 30/06/2023)

| Entidad Colectiva: | | Entidad Singular: 3 ARGUINEGUIN | | | | |
|--------------------|----------|---------------------------------|---------|-------|-----------|-----------|
| Núcleo | Nº Hojas | Varones | Mujeres | Total | % Varones | % Mujeres |
| 1 ARGUINEGUIN | 5675 | 1226 | 1145 | 2371 | 51,71 | 48,29 |
| Totales | 5675 | 1226 | 1145 | 2371 | 51,71 | 48,29 |



8006754aa91603185ef07e72330b0a15K



RESUMEN DE HABITANTES POR UNIDADES POBLACIONALES (HASTA: 30/06/2023)

| Entidad Colectiva: | | Entidad Singular: 45 BALITO | | | | |
|--------------------|-------------|-----------------------------|------------|------------|--------------|--------------|
| Núcleo | Nº Hojas | Varones | Mujeres | Total | % Varones | % Mujeres |
| 1 BALITO | 45 | 2 | 2 | 4 | 50,00 | 50,00 |
| 2 CAIDERS (LOS) | 1607 | 190 | 211 | 401 | 47,38 | 52,62 |
| Totales | 1652 | 192 | 213 | 405 | 47,41 | 52,59 |




8006754aa91603185ef07e72330b0a15K



RESUMEN DE HABITANTES POR UNIDADES POBLACIONALES (HASTA: 30/06/2023)

| Entidad Colectiva: | | Entidad Singular: 46 BARRANCO DEL CURA | | | | |
|---------------------|------------|--|-----------|-----------|--------------|--------------|
| Núcleo | Nº Hojas | Varones | Mujeres | Total | % Varones | % Mujeres |
| 1 BARRANCO DEL CURA | 137 | 57 | 36 | 93 | 61,29 | 38,71 |
| Totales | 137 | 57 | 36 | 93 | 61,29 | 38,71 |



8006754aa91603185ef07e72330b0a15K



RESUMEN DE HABITANTES POR UNIDADES POBLACIONALES (HASTA: 30/06/2023)

| Entidad Colectiva: | | Entidad Singular: 4 BARRANQUILLO ANDRES | | | | |
|-----------------------|------------|---|-----------|------------|--------------|--------------|
| Núcleo | Nº Hojas | Varones | Mujeres | Total | % Varones | % Mujeres |
| 1 BARRANQUILLO ANDRES | 154 | 60 | 52 | 112 | 53,57 | 46,43 |
| Totales | 154 | 60 | 52 | 112 | 53,57 | 46,43 |



8006754aa91603185ef07e72330b0a15K



RESUMEN DE HABITANTES POR UNIDADES POBLACIONALES (HASTA: 30/06/2023)

| Entidad Colectiva: | | Entidad Singular: 5 BURRILLAS (LAS) | | | | |
|--------------------|----------|-------------------------------------|---------|-------|-----------|-----------|
| Núcleo | Nº Hojas | Varones | Mujeres | Total | % Varones | % Mujeres |
| 99 *DISEMINADO* | 75 | 24 | 30 | 54 | 44,44 | 55,56 |
| Totales | 75 | 24 | 30 | 54 | 44,44 | 55,56 |



8006754aa91603185ef07e72330b0a15K



RESUMEN DE HABITANTES POR UNIDADES POBLACIONALES (HASTA: 30/06/2023)

| Entidad Colectiva: | | Entidad Singular: 6 CAIDERO (EL) | | | | |
|--------------------|----------|----------------------------------|---------|-------|-----------|-----------|
| Núcleo | Nº Hojas | Varones | Mujeres | Total | % Varones | % Mujeres |
| 1 CAIDERO (EL) | 43 | 22 | 16 | 38 | 57,89 | 42,11 |
| Totales | 43 | 22 | 16 | 38 | 57,89 | 42,11 |



8006754aa91603185ef07e72330b0a15K



RESUMEN DE HABITANTES POR UNIDADES POBLACIONALES (HASTA: 30/06/2023)

| Entidad Colectiva: | | Entidad Singular: 48 CANARIOS I | | | | |
|--------------------|----------|---------------------------------|---------|-------|-----------|-----------|
| Núcleo | Nº Hojas | Varones | Mujeres | Total | % Varones | % Mujeres |
| 1 CANARIOS I | 541 | 52 | 66 | 118 | 44,07 | 55,93 |
| Totales | 541 | 52 | 66 | 118 | 44,07 | 55,93 |




8006754aa91603185ef07e72330b0a15K



RESUMEN DE HABITANTES POR UNIDADES POBLACIONALES (HASTA: 30/06/2023)

| Entidad Colectiva: | | Entidad Singular: 49 CANARIOS II,III,IV Y V | | | | |
|--------------------|----------|---|---------|-------|-----------|-----------|
| Núcleo | Nº Hojas | Varones | Mujeres | Total | % Varones | % Mujeres |
| 1 CANARIOS (LOS) | 2100 | 303 | 296 | 599 | 50,58 | 49,42 |
| Totales | 2100 | 303 | 296 | 599 | 50,58 | 49,42 |




8006754aa91603185ef07e72330b0a15K



RESUMEN DE HABITANTES POR UNIDADES POBLACIONALES (HASTA: 30/06/2023)

| Entidad Colectiva: | | Entidad Singular: 9 CASAS BLANCAS | | | | |
|--------------------|----------|-----------------------------------|---------|-------|-----------|-----------|
| Núcleo | Nº Hojas | Varones | Mujeres | Total | % Varones | % Mujeres |
| 1 CASAS BLANCAS | 47 | 14 | 15 | 29 | 48,28 | 51,72 |
| Totales | 47 | 14 | 15 | 29 | 48,28 | 51,72 |



8006754aa91603185ef07e72330b0a15K



RESUMEN DE HABITANTES POR UNIDADES POBLACIONALES (HASTA: 30/06/2023)

| Entidad Colectiva: | | Entidad Singular: 10 CASAS DE VENEGUERA | | | | |
|----------------------|------------|---|-----------|------------|--------------|--------------|
| Núcleo | Nº Hojas | Varones | Mujeres | Total | % Varones | % Mujeres |
| 1 CASAS DE VENEGUERA | 115 | 76 | 72 | 148 | 51,35 | 48,65 |
| Totales | 115 | 76 | 72 | 148 | 51,35 | 48,65 |




8006754aa91603185ef07e72330b0a15K



RESUMEN DE HABITANTES POR UNIDADES POBLACIONALES (HASTA: 30/06/2023)

| Entidad Colectiva: | | Entidad Singular: 11 CASILLAS (LAS) | | | | |
|--------------------|----------|-------------------------------------|---------|-------|-----------|-----------|
| Núcleo | Nº Hojas | Varones | Mujeres | Total | % Varones | % Mujeres |
| 1 CASILLAS (LAS) | 66 | 36 | 30 | 66 | 54,55 | 45,45 |
| Totales | 66 | 36 | 30 | 66 | 54,55 | 45,45 |



8006754aa91603185ef07e72330b0a15K



RESUMEN DE HABITANTES POR UNIDADES POBLACIONALES (HASTA: 30/06/2023)

| Entidad Colectiva: | | Entidad Singular: 12 CERCADO (EL) | | | | |
|--------------------|------------|-----------------------------------|------------|------------|--------------|--------------|
| Núcleo | Nº Hojas | Varones | Mujeres | Total | % Varones | % Mujeres |
| 1 CERCADO (EL) | 256 | 93 | 100 | 193 | 48,19 | 51,81 |
| Totales | 256 | 93 | 100 | 193 | 48,19 | 51,81 |



8006754aa91603185ef07e72330b0a15K



RESUMEN DE HABITANTES POR UNIDADES POBLACIONALES (HASTA: 30/06/2023)

| Entidad Colectiva: | | Entidad Singular: 43 CHARCA (LA) | | | | |
|--------------------|------------|----------------------------------|-----------|-----------|--------------|--------------|
| Núcleo | Nº Hojas | Varones | Mujeres | Total | % Varones | % Mujeres |
| 1 CHARCA (LA) | 164 | 13 | 12 | 25 | 52,00 | 48,00 |
| Totales | 164 | 13 | 12 | 25 | 52,00 | 48,00 |



8006754aa91603185ef07e72330b0a15K



RESUMEN DE HABITANTES POR UNIDADES POBLACIONALES (HASTA: 30/06/2023)

| Entidad Colectiva: | | Entidad Singular: 50 CORNISA DEL SUROESTE | | | | |
|------------------------|--------------|---|-------------|-------------|--------------|--------------|
| Núcleo | Nº Hojas | Varones | Mujeres | Total | % Varones | % Mujeres |
| 1 CORNISA DEL SUROESTE | 10984 | 3016 | 3085 | 6101 | 49,43 | 50,57 |
| Totales | 10984 | 3016 | 3085 | 6101 | 49,43 | 50,57 |



8006754aa91603185ef07e72330b0a15K



RESUMEN DE HABITANTES POR UNIDADES POBLACIONALES (HASTA: 30/06/2023)

| Entidad Colectiva: | | Entidad Singular: 51 CORTADORES DE PUERTO RICO | | | | |
|---------------------|-------------|--|------------|-------------|--------------|--------------|
| Núcleo | Nº Hojas | Varones | Mujeres | Total | % Varones | % Mujeres |
| 1 CHAPARRAL (EL) | 34 | 11 | 13 | 24 | 45,83 | 54,17 |
| 2 MOTOR GRANDE (EL) | 1490 | 727 | 638 | 1365 | 53,26 | 46,74 |
| Totales | 1524 | 738 | 651 | 1389 | 53,13 | 46,87 |




8006754aa91603185ef07e72330b0a15K



RESUMEN DE HABITANTES POR UNIDADES POBLACIONALES (HASTA: 30/06/2023)

| Entidad Colectiva: | | Entidad Singular: 15 FILIPINAS (LAS) | | | | |
|--------------------|------------|--------------------------------------|-----------|------------|--------------|--------------|
| Núcleo | Nº Hojas | Varones | Mujeres | Total | % Varones | % Mujeres |
| 1 FILIPINAS (LAS) | 151 | 66 | 52 | 118 | 55,93 | 44,07 |
| Totales | 151 | 66 | 52 | 118 | 55,93 | 44,07 |




8006754aa91603185ef07e72330b0a15K



RESUMEN DE HABITANTES POR UNIDADES POBLACIONALES (HASTA: 30/06/2023)

| Entidad Colectiva: | | Entidad Singular: 16 HORNILLO (EL) | | | | |
|--------------------|----------|------------------------------------|---------|-------|-----------|-----------|
| Núcleo | Nº Hojas | Varones | Mujeres | Total | % Varones | % Mujeres |
| 1 HORNILLO (EL) | 259 | 63 | 67 | 130 | 48,46 | 51,54 |
| Totales | 259 | 63 | 67 | 130 | 48,46 | 51,54 |



8006754aa91603185ef07e72330b0a15K



RESUMEN DE HABITANTES POR UNIDADES POBLACIONALES (HASTA: 30/06/2023)

| Entidad Colectiva: | | Entidad Singular: 17 HORNO (EL) | | | | |
|--------------------|----------|---------------------------------|---------|-------|-----------|-----------|
| Núcleo | Nº Hojas | Varones | Mujeres | Total | % Varones | % Mujeres |
| 1 HORNO (EL) | 291 | 161 | 150 | 311 | 51,77 | 48,23 |
| Totales | 291 | 161 | 150 | 311 | 51,77 | 48,23 |




8006754aa91603185ef07e72330b0a15K



RESUMEN DE HABITANTES POR UNIDADES POBLACIONALES (HASTA: 30/06/2023)

| Entidad Colectiva: | | Entidad Singular: 18 HORNO DE LA TEJA | | | | |
|--------------------|----------|---------------------------------------|---------|-------|-----------|-----------|
| Núcleo | Nº Hojas | Varones | Mujeres | Total | % Varones | % Mujeres |
| 99 *DISEMINADO* | 32 | 17 | 13 | 30 | 56,67 | 43,33 |
| Totales | 32 | 17 | 13 | 30 | 56,67 | 43,33 |



8006754aa91603185ef07e72330b0a15K



RESUMEN DE HABITANTES POR UNIDADES POBLACIONALES (HASTA: 30/06/2023)

| Entidad Colectiva: | | Entidad Singular: 19 HUMBRIDILLA (LA) | | | | |
|--------------------|----------|---------------------------------------|---------|-------|-----------|-----------|
| Núcleo | Nº Hojas | Varones | Mujeres | Total | % Varones | % Mujeres |
| 1 HUMBRIDILLA (LA) | 205 | 60 | 61 | 121 | 49,59 | 50,41 |
| Totales | 205 | 60 | 61 | 121 | 49,59 | 50,41 |



8006754aa91603185ef07e72330b0a15K



RESUMEN DE HABITANTES POR UNIDADES POBLACIONALES (HASTA: 30/06/2023)

| Entidad Colectiva: | | Entidad Singular: 21 LLANOS (LOS) | | | | |
|--------------------|-----------|-----------------------------------|-----------|-----------|--------------|--------------|
| Núcleo | Nº Hojas | Varones | Mujeres | Total | % Varones | % Mujeres |
| 1 LLANOS (LOS) | 75 | 34 | 32 | 66 | 51,52 | 48,48 |
| Totales | 75 | 34 | 32 | 66 | 51,52 | 48,48 |



8006754aa91603185ef07e72330b0a15K



RESUMEN DE HABITANTES POR UNIDADES POBLACIONALES (HASTA: 30/06/2023)

| Entidad Colectiva: | | Entidad Singular: 20 LOMOQUIEBRE | | | | |
|--------------------|----------|----------------------------------|---------|-------|-----------|-----------|
| Núcleo | Nº Hojas | Varones | Mujeres | Total | % Varones | % Mujeres |
| 1 LOMOQUIEBRE | 1000 | 236 | 224 | 460 | 51,30 | 48,70 |
| Totales | 1000 | 236 | 224 | 460 | 51,30 | 48,70 |



8006754aa91603185ef07e72330b0a15K



RESUMEN DE HABITANTES POR UNIDADES POBLACIONALES (HASTA: 30/06/2023)

| Entidad Colectiva: | | Entidad Singular: 22 MOGAN | | | | |
|--------------------|----------|----------------------------|---------|-------|-----------|-----------|
| Núcleo | Nº Hojas | Varones | Mujeres | Total | % Varones | % Mujeres |
| 1 MOGAN | 2301 | 807 | 831 | 1638 | 49,27 | 50,73 |
| Totales | 2301 | 807 | 831 | 1638 | 49,27 | 50,73 |




8006754aa91603185ef07e72330b0a15K



RESUMEN DE HABITANTES POR UNIDADES POBLACIONALES (HASTA: 30/06/2023)

| Entidad Colectiva: | | Entidad Singular: 23 MOLINO DE VIENTO (EL) | | | | |
|-------------------------|------------|--|-----------|------------|--------------|--------------|
| Núcleo | Nº Hojas | Varones | Mujeres | Total | % Varones | % Mujeres |
| 1 MOLINO DE VIENTO (EL) | 207 | 65 | 66 | 131 | 49,62 | 50,38 |
| Totales | 207 | 65 | 66 | 131 | 49,62 | 50,38 |




8006754aa91603185ef07e72330b0a15K



RESUMEN DE HABITANTES POR UNIDADES POBLACIONALES (HASTA: 30/06/2023)

| Entidad Colectiva: | | Entidad Singular: 54 MORRO DEL GUINCHO | | | | |
|--------------------|----------|--|---------|-------|-----------|-----------|
| Núcleo | Nº Hojas | Varones | Mujeres | Total | % Varones | % Mujeres |
| 1 GUINCHO (EL) | 35 | 23 | 23 | 46 | 50,00 | 50,00 |
| Totales | 35 | 23 | 23 | 46 | 50,00 | 50,00 |



8006754aa91603185ef07e72330b0a15K



RESUMEN DE HABITANTES POR UNIDADES POBLACIONALES (HASTA: 30/06/2023)

| Entidad Colectiva: | | Entidad Singular: 24 NAVARROS (LOS) | | | | |
|--------------------|----------|-------------------------------------|---------|-------|-----------|-----------|
| Núcleo | Nº Hojas | Varones | Mujeres | Total | % Varones | % Mujeres |
| 1 NAVARROS (LOS) | 46 | 29 | 20 | 49 | 59,18 | 40,82 |
| Totales | 46 | 29 | 20 | 49 | 59,18 | 40,82 |




8006754aa91603185ef07e72330b0a15K



RESUMEN DE HABITANTES POR UNIDADES POBLACIONALES (HASTA: 30/06/2023)

| Entidad Colectiva: | | Entidad Singular: 25 PALMITO (EL) | | | | |
|--------------------|------------|-----------------------------------|-----------|------------|--------------|--------------|
| Núcleo | Nº Hojas | Varones | Mujeres | Total | % Varones | % Mujeres |
| 1 PALMITO (EL) | 191 | 57 | 51 | 108 | 52,78 | 47,22 |
| Totales | 191 | 57 | 51 | 108 | 52,78 | 47,22 |



8006754aa91603185ef07e72330b0a15K



RESUMEN DE HABITANTES POR UNIDADES POBLACIONALES (HASTA: 30/06/2023)

| Entidad Colectiva: | | Entidad Singular: 26 PASITOS (LOS) | | | | |
|--------------------|------------|------------------------------------|------------|------------|--------------|--------------|
| Núcleo | Nº Hojas | Varones | Mujeres | Total | % Varones | % Mujeres |
| 99 *DISEMINADO* | 260 | 114 | 115 | 229 | 49,78 | 50,22 |
| Totales | 260 | 114 | 115 | 229 | 49,78 | 50,22 |



8006754aa91603185ef07e72330b0a15K



RESUMEN DE HABITANTES POR UNIDADES POBLACIONALES (HASTA: 30/06/2023)

| Entidad Colectiva: | | Entidad Singular: 27 PATALAVACA | | | | |
|--------------------|----------|---------------------------------|---------|-------|-----------|-----------|
| Núcleo | Nº Hojas | Varones | Mujeres | Total | % Varones | % Mujeres |
| 1 PATALAVACA | 658 | 81 | 95 | 176 | 46,02 | 53,98 |
| Totales | 658 | 81 | 95 | 176 | 46,02 | 53,98 |



8006754aa91603185ef07e72330b0a15K



RESUMEN DE HABITANTES POR UNIDADES POBLACIONALES (HASTA: 30/06/2023)

| Entidad Colectiva: | | Entidad Singular: 28 PEÑONES (LOS) | | | | |
|--------------------|----------|------------------------------------|---------|-------|-----------|-----------|
| Núcleo | Nº Hojas | Varones | Mujeres | Total | % Varones | % Mujeres |
| 1 PEÑONES (LOS) | 73 | 31 | 38 | 69 | 44,93 | 55,07 |
| Totales | 73 | 31 | 38 | 69 | 44,93 | 55,07 |



8006754aa91603185ef07e72330b0a15K



RESUMEN DE HABITANTES POR UNIDADES POBLACIONALES (HASTA: 30/06/2023)

| Entidad Colectiva: | | Entidad Singular: 29 PIE DE LA CUESTA | | | | |
|--------------------|----------|---------------------------------------|---------|-------|-----------|-----------|
| Núcleo | Nº Hojas | Varones | Mujeres | Total | % Varones | % Mujeres |
| 1 PIE DE LA CUESTA | 18 | 10 | 5 | 15 | 66,67 | 33,33 |
| Totales | 18 | 10 | 5 | 15 | 66,67 | 33,33 |




8006754aa91603185ef07e72330b0a15K



RESUMEN DE HABITANTES POR UNIDADES POBLACIONALES (HASTA: 30/06/2023)

| Entidad Colectiva: | | Entidad Singular: 30 PLATERO | | | | |
|--------------------|----------|------------------------------|---------|-------|-----------|-----------|
| Núcleo | Nº Hojas | Varones | Mujeres | Total | % Varones | % Mujeres |
| 1 PLATERO | 226 | 23 | 33 | 56 | 41,07 | 58,93 |
| Totales | 226 | 23 | 33 | 56 | 41,07 | 58,93 |




8006754aa91603185ef07e72330b0a15K



RESUMEN DE HABITANTES POR UNIDADES POBLACIONALES (HASTA: 30/06/2023)

| Entidad Colectiva: | | Entidad Singular: 31 PLAYA DE MOGAN | | | | |
|--------------------|----------|-------------------------------------|---------|-------|-----------|-----------|
| Núcleo | Nº Hojas | Varones | Mujeres | Total | % Varones | % Mujeres |
| 1 PLAYA DE MOGAN | 1835 | 406 | 348 | 754 | 53,85 | 46,15 |
| Totales | 1835 | 406 | 348 | 754 | 53,85 | 46,15 |



8006754aa91603185ef07e72330b0a15K



RESUMEN DE HABITANTES POR UNIDADES POBLACIONALES (HASTA: 30/06/2023)

| Entidad Colectiva: | | Entidad Singular: 32 PLAYA DE TAURO (LA) | | | | |
|-----------------------|------------|--|-----------|-----------|--------------|--------------|
| Núcleo | Nº Hojas | Varones | Mujeres | Total | % Varones | % Mujeres |
| 1 PLAYA DE TAURO (LA) | 348 | 27 | 16 | 43 | 62,79 | 37,21 |
| Totales | 348 | 27 | 16 | 43 | 62,79 | 37,21 |




8006754aa91603185ef07e72330b0a15K



RESUMEN DE HABITANTES POR UNIDADES POBLACIONALES (HASTA: 30/06/2023)

| Entidad Colectiva: | | Entidad Singular: 52 PLAYA DE VENEGUERA (LA) | | | | |
|---------------------------|----------|--|----------|----------|---------------|-------------|
| Núcleo | Nº Hojas | Varones | Mujeres | Total | % Varones | % Mujeres |
| 1 PLAYA DE VENEGUERA (LA) | 2 | 1 | 0 | 1 | 100,00 | 0,00 |
| Totales | 2 | 1 | 0 | 1 | 100,00 | 0,00 |



8006754aa91603185ef07e72330b0a15K



RESUMEN DE HABITANTES POR UNIDADES POBLACIONALES (HASTA: 30/06/2023)

| Entidad Colectiva: | | Entidad Singular: 34 PLAYA DEL CURA (LA) | | | | |
|-----------------------|-------------|--|------------|------------|--------------|--------------|
| Núcleo | Nº Hojas | Varones | Mujeres | Total | % Varones | % Mujeres |
| 1 PLAYA DEL CURA (LA) | 2326 | 411 | 377 | 788 | 52,16 | 47,84 |
| Totales | 2326 | 411 | 377 | 788 | 52,16 | 47,84 |



8006754aa91603185ef07e72330b0a15K



RESUMEN DE HABITANTES POR UNIDADES POBLACIONALES (HASTA: 30/06/2023)

| Entidad Colectiva: | | Entidad Singular: 35 PUEBLO DE TAURO | | | | |
|--------------------|----------|--------------------------------------|---------|-------|-----------|-----------|
| Núcleo | Nº Hojas | Varones | Mujeres | Total | % Varones | % Mujeres |
| 1 PUEBLO DE TAURO | 1244 | 220 | 209 | 429 | 51,28 | 48,72 |
| Totales | 1244 | 220 | 209 | 429 | 51,28 | 48,72 |



8006754aa91603185ef07e72330b0a15K



RESUMEN DE HABITANTES POR UNIDADES POBLACIONALES (HASTA: 30/06/2023)

| Entidad Colectiva: | | Entidad Singular: 36 PUERTO RICO | | | | |
|--------------------|--------------|----------------------------------|-------------|-------------|--------------|--------------|
| Núcleo | Nº Hojas | Varones | Mujeres | Total | % Varones | % Mujeres |
| 1 PUERTO RICO | 12289 | 2529 | 2204 | 4733 | 53,43 | 46,57 |
| Totales | 12289 | 2529 | 2204 | 4733 | 53,43 | 46,57 |



8006754aa91603185ef07e72330b0a15K



RESUMEN DE HABITANTES POR UNIDADES POBLACIONALES (HASTA: 30/06/2023)

| Entidad Colectiva: | | Entidad Singular: 42 SAO (EL) | | | | |
|--------------------|----------|-------------------------------|---------|-------|-----------|-----------|
| Núcleo | Nº Hojas | Varones | Mujeres | Total | % Varones | % Mujeres |
| 1 SAO (EL) | 107 | 43 | 37 | 80 | 53,75 | 46,25 |
| Totales | 107 | 43 | 37 | 80 | 53,75 | 46,25 |




8006754aa91603185ef07e72330b0a15K



RESUMEN DE HABITANTES POR UNIDADES POBLACIONALES (HASTA: 30/06/2023)

| Entidad Colectiva: | | Entidad Singular: 38 SORIA | | | | |
|--------------------|------------|----------------------------|-----------|-----------|--------------|--------------|
| Núcleo | Nº Hojas | Varones | Mujeres | Total | % Varones | % Mujeres |
| 1 SORIA | 120 | 41 | 35 | 76 | 53,95 | 46,05 |
| Totales | 120 | 41 | 35 | 76 | 53,95 | 46,05 |




8006754aa91603185ef07e72330b0a15K



RESUMEN DE HABITANTES POR UNIDADES POBLACIONALES (HASTA: 30/06/2023)

| Entidad Colectiva: | | Entidad Singular: 39 TABAIBALES | | | | |
|--------------------|----------|---------------------------------|---------|-------|-----------|-----------|
| Núcleo | Nº Hojas | Varones | Mujeres | Total | % Varones | % Mujeres |
| 1 TABAIBALES | 6 | 2 | 0 | 2 | 100,00 | 0,00 |
| Totales | 6 | 2 | 0 | 2 | 100,00 | 0,00 |



8006754aa91603185ef07e72330b0a15K



RESUMEN DE HABITANTES POR UNIDADES POBLACIONALES (HASTA: 30/06/2023)

| Entidad Colectiva: | | Entidad Singular: 40 TAURITO | | | | |
|--------------------|----------|------------------------------|---------|-------|-----------|-----------|
| Núcleo | Nº Hojas | Varones | Mujeres | Total | % Varones | % Mujeres |
| 1 TAURITO | 459 | 78 | 75 | 153 | 50,98 | 49,02 |
| Totales | 459 | 78 | 75 | 153 | 50,98 | 49,02 |




8006754aa91603185ef07e72330b0a15K



RESUMEN DE HABITANTES POR UNIDADES POBLACIONALES (HASTA: 30/06/2023)

| Entidad Colectiva: | | Entidad Singular: 44 VENTO (EL) | | | | |
|--------------------|----------|---------------------------------|---------|-------|-----------|-----------|
| Núcleo | Nº Hojas | Varones | Mujeres | Total | % Varones | % Mujeres |
| 1 VENTO (EL) | 100 | 43 | 30 | 73 | 58,90 | 41,10 |
| Totales | 100 | 43 | 30 | 73 | 58,90 | 41,10 |



8006754aa91603185ef07e72330b0a15K



RESUMEN DE HABITANTES POR UNIDADES POBLACIONALES (HASTA: 30/06/2023)

| Entidad Colectiva: | | Entidad Singular: 41 VERGA (LA) | | | | |
|--------------------|------------|---------------------------------|----------|-----------|--------------|--------------|
| Núcleo | Nº Hojas | Varones | Mujeres | Total | % Varones | % Mujeres |
| 1 ANFIDELMAR | 134 | 5 | 9 | 14 | 35,71 | 64,29 |
| Totales | 134 | 5 | 9 | 14 | 35,71 | 64,29 |



8006754aa91603185ef07e72330b0a15K



RESUMEN DE HABITANTES POR UNIDADES POBLACIONALES (HASTA: 30/06/2023)

| Entidad Colectiva: | | Entidad Singular: 53 VISTILLA (LA) | | | | |
|--------------------|----------|------------------------------------|---------|-------|-----------|-----------|
| Núcleo | Nº Hojas | Varones | Mujeres | Total | % Varones | % Mujeres |
| 1 VISTILLA (LA) | 107 | 69 | 44 | 113 | 61,06 | 38,94 |
| Totales | 107 | 69 | 44 | 113 | 61,06 | 38,94 |



8006754aa91603185ef07e72330b0a15K